

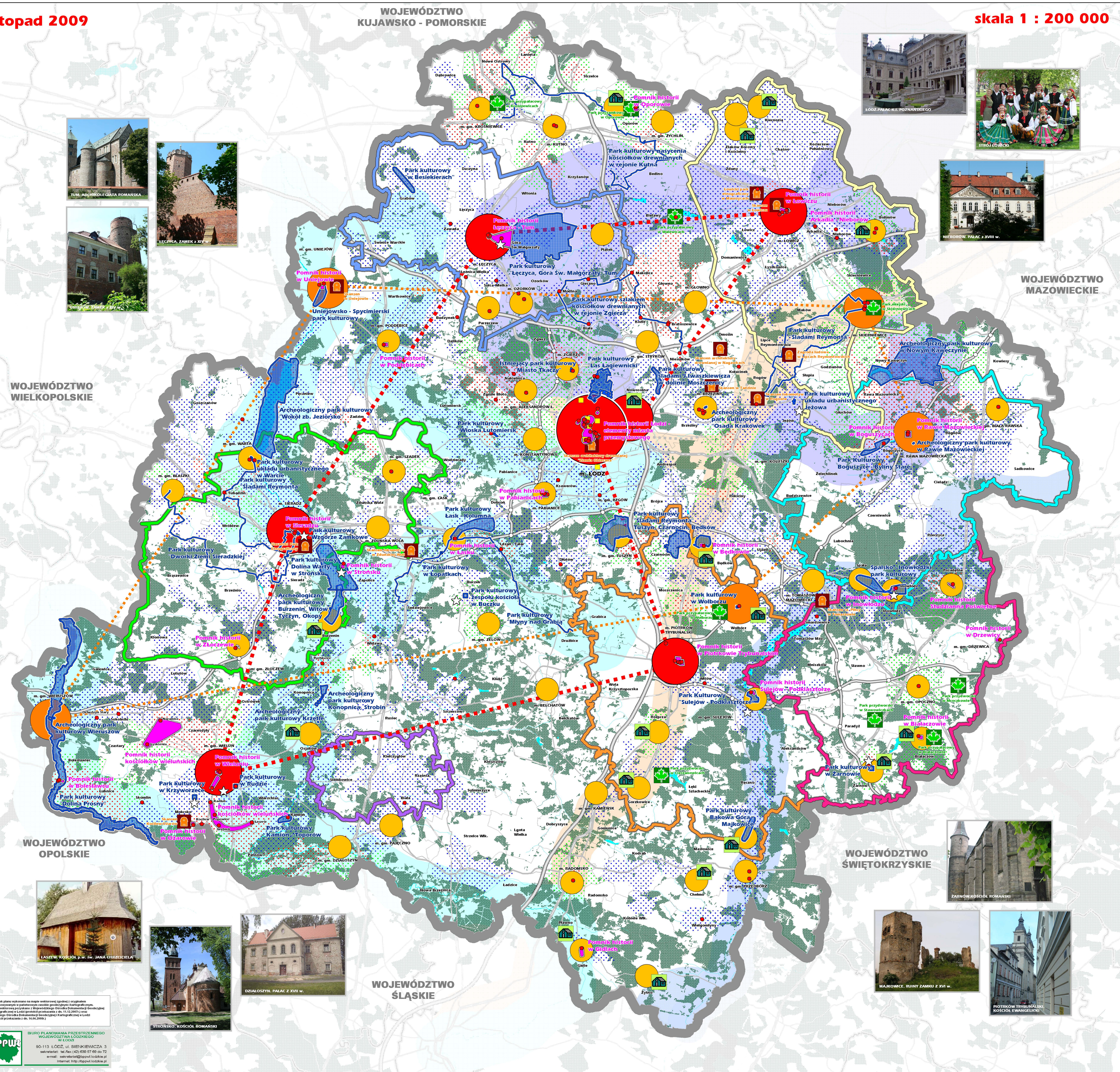
PLAN ZAGOSPODAROWANIA PRZESTRZENNEGO WOJEWÓDZTWA ŁÓDZKIEGO AKTUALIZACJA

Kształtowanie tożsamości regionalnej w oparciu o walory kulturowe

listopad 2009

**WOJEWÓDZTWO
KUJAWSKO - POMORSKIE**







skala 1 : 200 000






**ZACHOWANIE I OCHRONA MATERIALNYCH I NIEMATERIALNYCH ZASOBÓW
DZIEDZICTWA KULTUROWEGO I KRAJOBRAZU KULTUROWEGO WOJEWÓDZTWA**


KSZTAŁTOWANIE TOŻSAMOŚCI REGIONALNEJ
I PROMOCJA WARTOŚCI NIEMATERIALNYCH




PODREGIONY KULTUROWE

	ŁĘCZYCKI
	ŁOWICKI
	RAWSKI
	OPOCZYŃSKI
	PIOTRKOWSKI
	SIEMKOWICKO - KIELCZYGŁOWSKI
	SIERADZKI

	UKŁADY RURALISTYCZNE DO REWITALIZACJI
	SKANSENY ISTNIEJĄCE I PROJEKTOWANE
	REWALORYZACJA ZABYTKOWYCH PARKÓW I OGRODÓW

KSZTAŁTOWANIE PASM KULTUROWYCH

 WARTY
 BZURY
 PILICY
 KOLEJ WARSZAWSKO - WIE
 I OKRESU UPRZEMYSŁOWIE

WYZNACZENIE STREF OCHRONY	
	UTRZYMANIE CHARAKTERU ZAGOSPODAROWANIA I ZACHOWANIE ISTNIEJĄCEGO KRAJOBRZĄDU KULTUROWEGO
	PRZYWRÓCENIE WALORÓW DZIEDZICTWA KULTUROWEGO I TOŻSAMOŚCI REGIONALNEJ
	Tworzenie właściwego sąsiedztwa dla obszarów o wartościach kulturowych

STWORZENIE SIECI UNIKATOWYCH OŚRODKÓW HISTORYCZNYCH
I PODDANIE REWITALIZACJI I REWALORYZACJI, O RANDZE:


 EUROPEJSKIEJ / KRAJOWEJ


 REGIONALNEJ

 LOKALNEJ

**OBJĘCIE OCHRONĄ NAJCENIEJSZYCH
PRZYKŁADY PRZEDSTAWIENIA**

 POMNIKÓW HISTORII

PARKÓW KULTUROWYCH


DÓBR KULTURY WSPÓŁCZEŚNY

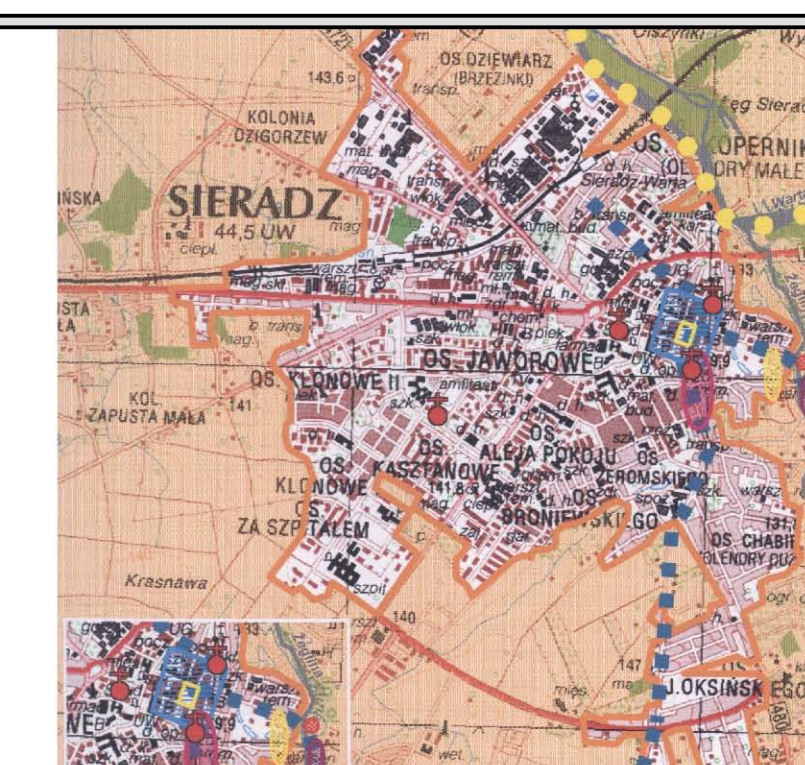
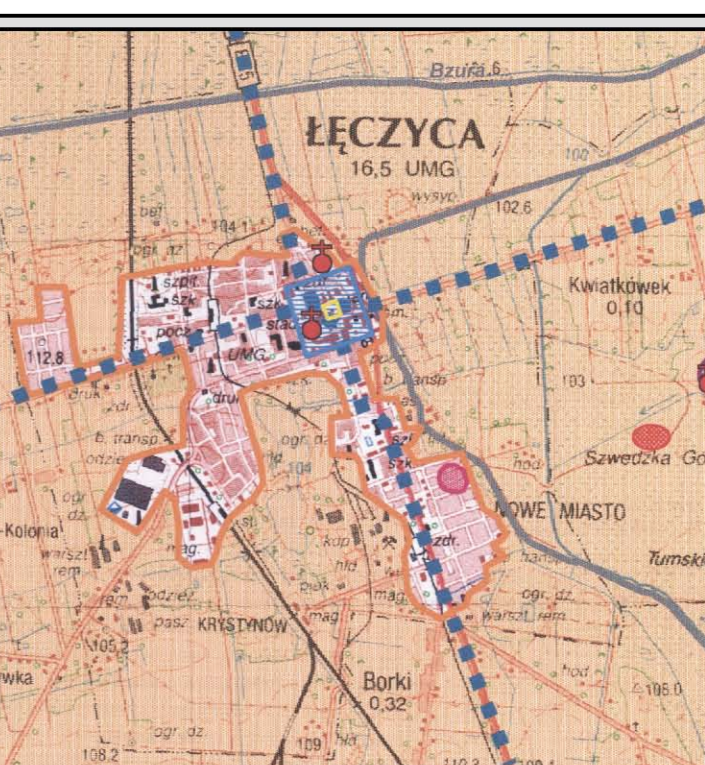
NAJCENNIJSZE OBIEKTY ZABYTKOWE

 OBIEKTY REPREZENTATYWNE

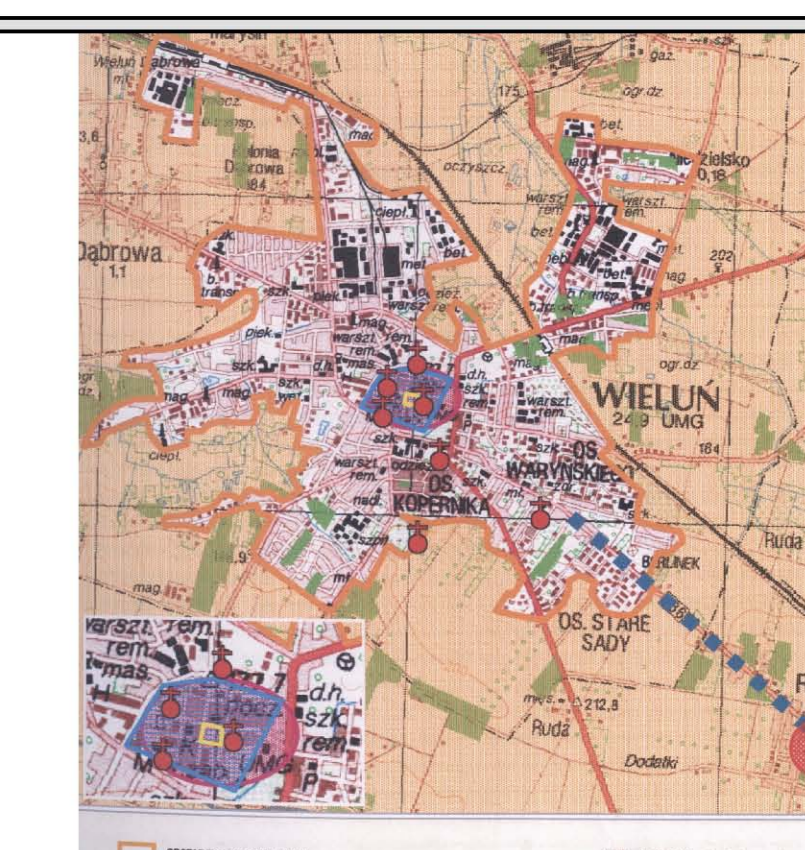
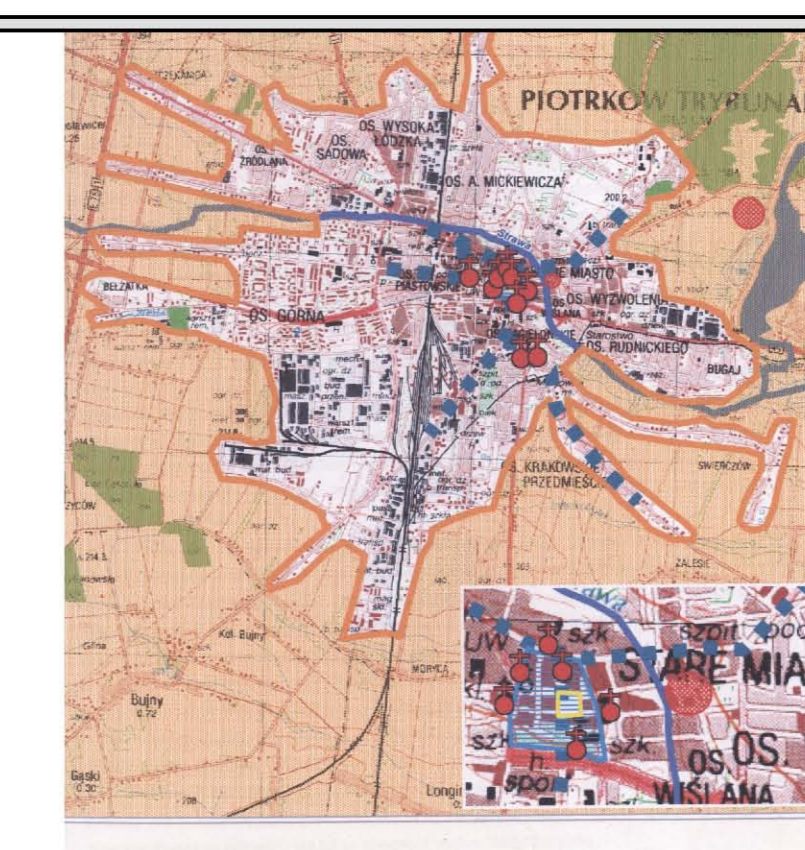
HISTORYCZNE UKŁADY ROZPLANOWANIA WYBRANYCH OŚRODKÓW O RANDZE KRAJOWEJ

ŁECZYCA

SIEF

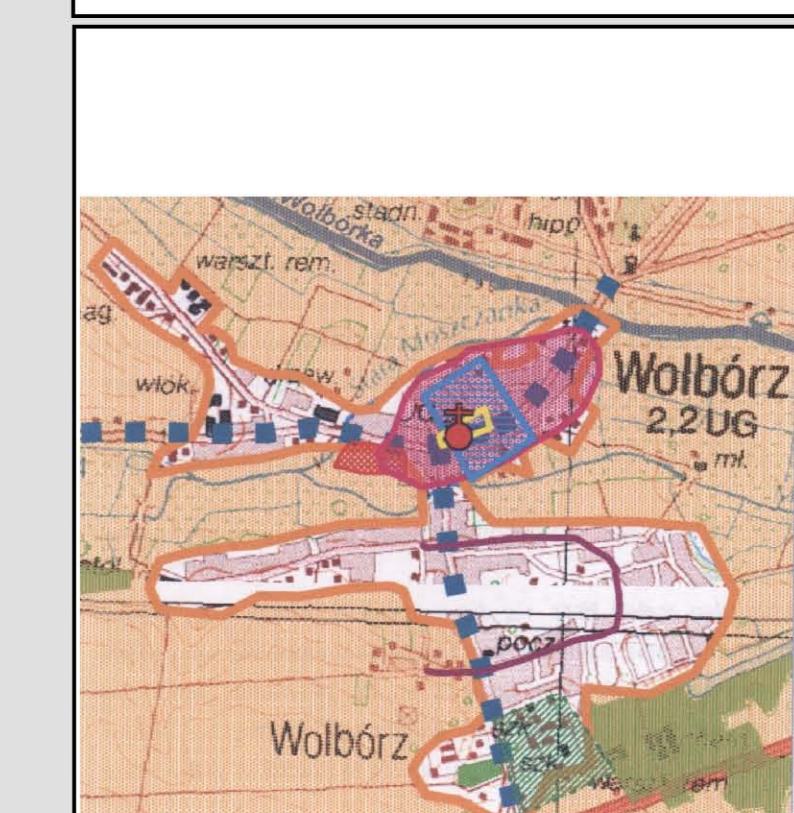
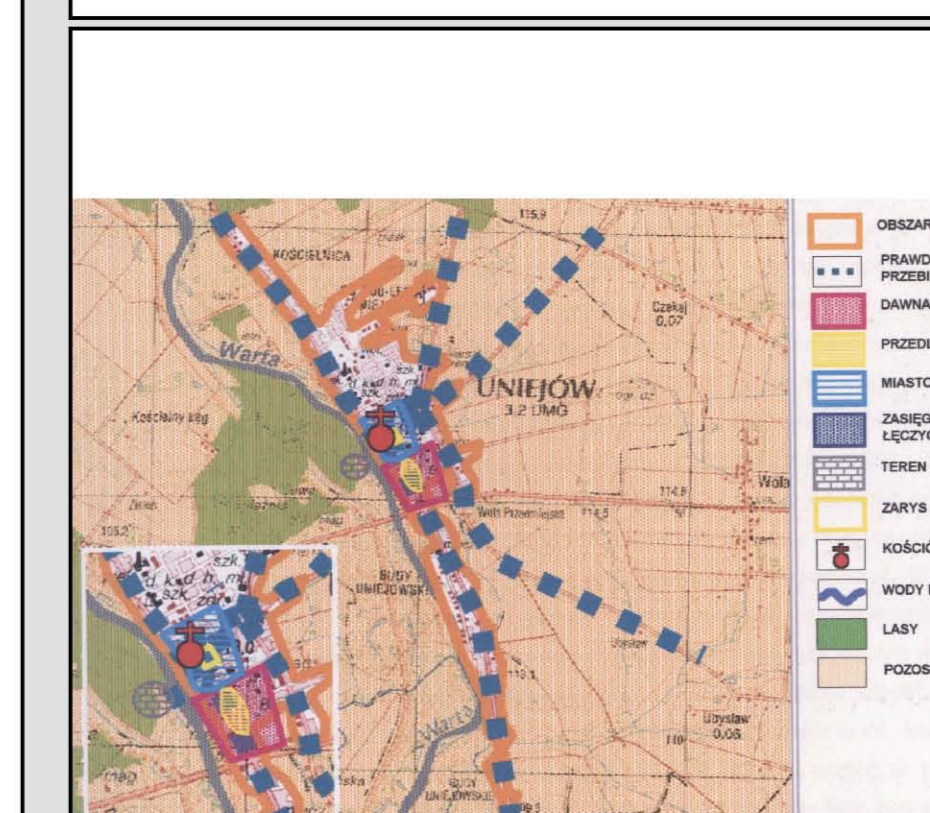
**PIOTRKÓW TRYBUNALSKI**

WIELUŃ



HISTORYCZNE UKŁADY ROZPLANOWANIA WYBRANYCH OŚRODKÓW O RANDZE REGIONALNEJ

UNIFLOW

WOLBÓRZ

Rysunek planu wykonano na mapie węzłowej [zgodnie z] oryginalnym przewidywaniem o parafowaniu Zasobie Geodezyjnym i Kartograficznym. Mapa węzłowa pochodziła z Wydziału Ełckiego Ośrodka Dokumentacji Geodezyjnej i Kartograficznej w Łodzi (protokół przekazania z dn. 11.12.2007 r.) oraz Mińskiego Ośrodka Dokumentacji Geodezyjnej i Kartograficznej w Łodzi (protokół przekazania z dn. 11.04.2008 r.).

BPPW Ł

**BIURO PLANOWANIA PRZESTRZENNEGO
WOJEWÓDZTWA ŁÓDZKIEGO
W ŁODZI**

90-113 ŁÓDŹ, ul. SIENKIEWICZA 3
sekretariat: tel./fax (42) 630 57 00 do 72
e-mail: sekretariat@bppw.lodzkie.pl
Internet: <http://bppw.lodzkie.pl>